SEÇÃO TÍPICA 01 - SARJETA

SEM ESCALA

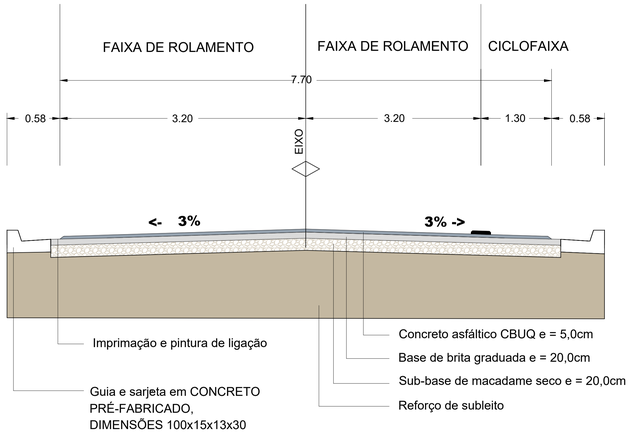

SEÇÃO TÍPICA 03 - SARJETA (AUMENTO BORDO)

SEM ESCALA

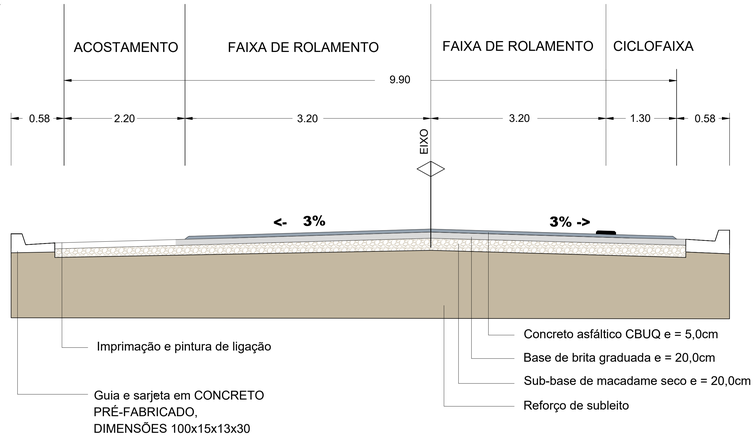

SEÇÃO TÍPICA 02 - SEM SARJETAS

SEM ESCALA

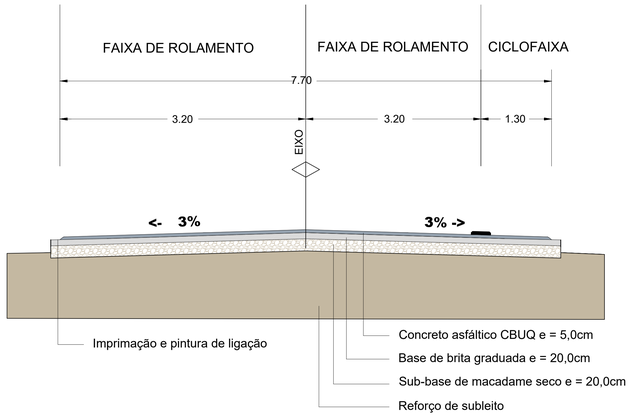

DETALHE TIPICO DA SARJETA

SEM ESCALA

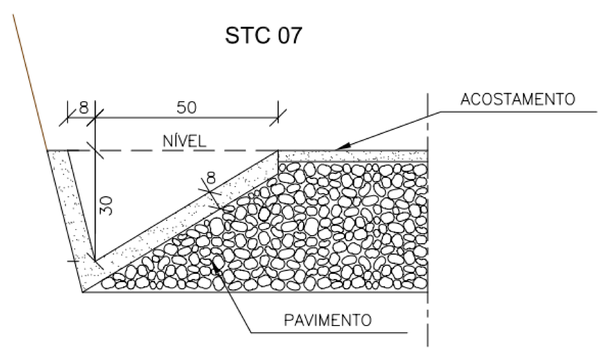

LEGENDA:

- PISTA PROJETADA
- PASSEIO PROJETADO
- PISTA ESPECIAL PROJETADA
- MEIO FIO PROJETADO
- CERCA EXISTENTE
- PORTÃO EXISTENTE
- RIACHO EXISTENTE
- SARJETA PROJETADA
- TRAVESSIA SOBRE SARJETA PROJETADA
- CAIXA COLETORA DE SARJETAS PROJETADA
- BOCA DE BSTC PROJETADA
- BSTC LASTRO DE BRITA PROJETADO
- DIVISOR DE ÁGUAS

NOTAS:

1. NÃO É PERMITIDO RETIRAR GRAFICAMENTE MEDIDAS DESTE DESENHO, NEM PARA LOCAÇÃO DE CAMPO, NEM PARA CONFECÇÃO DE DESENHOS DE CONSTRUÇÃO OU OUTROS.
2. EVENTUAIS INTERFERÊNCIAS ENCONTRADAS DURANTE A EXECUÇÃO DA OBRA DEVERÃO SER IMEDIATAMENTE COMUNICADAS À PROJETISTA.
3. MEDIDAS EM METROS, EXCETO SUPERELEVAÇÃO (EM MM), E ONDE INDICADO.
4. TODAS AS MEDIDAS EM PLANTA REFEREM-SE À PROJEÇÃO HORIZONTAL.
5. A INSTALAÇÃO DOS AMV´S É OBJETO DE PROJETOS ESPECÍFICOS.

PONTOS NOTÁVEIS E ELEMENTOS DO TRAÇADO:

PC	-	Ponto de começo de curva circular
PT	-	Ponto de término de curva circular
CC	-	Centro da curva circular
VC	-	Vértice da curva circular
PI	-	Ponto de intersecção das tangentes
TS	-	Ponto de mudança de tangente para curva de transição
ST	-	Ponto de mudança de curva de transição para tangente
SC	-	Ponto de mudança de curva de transição para curva circular
CS	-	Ponto de mudança de curva circular para curva de transição
IR	-	Início da rampa de superelevação no começo da curva
FR	-	Final da rampa de superelevação no começo da curva
RI	-	Início da rampa de superelevação no final da curva
RF	-	Final da rampa de superelevação no final da curva

ESCALA GRÁFICA:

NOTAS:

CARIMBOS / APROVAÇÕES

NÃO PODERÃO SER REALIZADAS ALTERAÇÕES NO PROJETO SEM PRÉVIA AUTORIZAÇÃO DOS PROJETISTA.
OS DIREITOS AUTORAIS DESTE PROJETO SÃO REGIDOS PELA LEGISLAÇÃO VIGENTE (LEIS 5194/66 E 9610/98).

REVISÃO	DESCRIÇÃO	RESPONSÁVEL	DATA
03	Revisão Drenagem	FABIO	06/11/2023
02	Alterações gerais	FABIO	05/05/2022
01	Revisão de dimensão de pista	FABIO	20/12/2021
00	EMISSÃO INICIAL	FABIO	01/11/2021

RESPONSÁVEIS TÉCNICOS - PROJETO

Documento assinado digitalmente
gov.br
FABIO HUDLER
Data: 20/12/2023 10:54:51-0300
Verifique em https://validar.iti.gov.br

FÁBIO HUDLER
ENG. CIVIL CREA/SC 102.001-5

CONTRATANTE

MUNICIPIO DE CAMPO ALEGRE/SC

OBRA / ENDEREÇO

RODOVIA MUNICIPAL RM 080 - TRECHO 02
TOTAL DE 5.700,00m DE PAVIMENTAÇÃO

CAMPO ALEGRE - SC

CONTRATANTE

MUNICÍPIO DE CAMPO ALEGRE - SC

PROJETO / ETAPA

PROJETO DE ENGENHARIA RODOVIÁRIA

PROJETO GEOMÉTRICO

CONTEÚDO DA PRANCHA

- PLANTA BAIXA RODOVIA

ESCALA	INDICADA	PRANCHA	
DATA	REVISÃO	GEO-0101A	
DESENHO	FABIO	07	08
COORDENAÇÃO	FÁBIO		

Este projeto pertence à GEOTEC Projetos, Topografia e Consultoria e não pode ser copiado, usado ou divulgado sem autorização por escrito.